

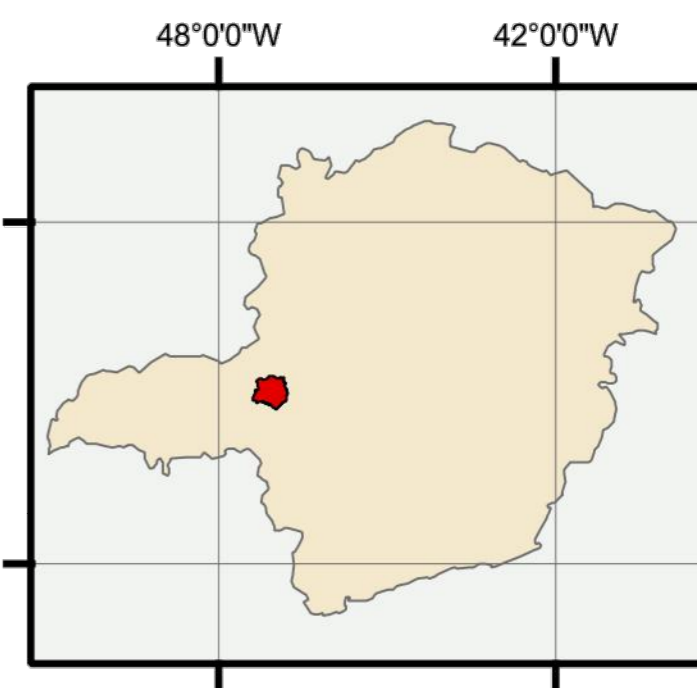
# Plano Diretor Participativo de Patrocínio

## MAPA DE MACROZONEAMENTO HIDROGRÁFICO

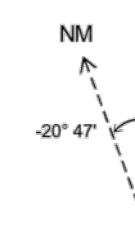
Convenções

-  Limites Municipais
-  Rios
-  Lago
-  Bacia Córrego Feio
-  Bacia Rio Dourados
-  Bacia Córrego dos Coelhos
-  Bacia Rio Santo Antonio
-  Bacia Ribeirão Pirapetinga
-  Bacia Ribeirão Salitre
-  Bacia Rio Espírito Santo

Nome da Bacia	Perímetro Km	Área Km <sup>2</sup>	Ocupação
Córrego Feio	45,97	96,38	3,47%
Rio Dourados	151,43	508,82	18,30%
Ribeirão dos Coelhos	68,87	197,84	7,11%
Santo Antônio/ Cór. Cocais	176,16	913,36	32,84%
Pirapetinga	119,73	401,07	14,42%
Ribeirão do Salitre	132,12	392,74	14,12%
Rio Espírito Santo	109,02	270,71	9,73%




DECLINAÇÃO MAGNÉTICA EM 1º DE JUNHO DE 2009



A DECLINAÇÃO MAGNÉTICA VARIA ANUALMENTE 6\"/>

ARTICULAÇÃO DA FOLHA

SE-22-X-D	SE-23-V-C	SE-23-V-D
SE-22-Z-B	SE-23-Y-A SE-23-Y-C	SE-23-Y-B
SE-22-Z-D		SE-23-Y-D



SISTEMA DE PROJEÇÃO: UTM  
 DATUM HORIZONTAL: SAD 69  
 ORIGEM DA QUILOMETRAGEM UTM: EQUADOR E MERIDIANO 45° W  
 ACRECIDAS AS CONSTANTES 10.000 KM E 500KM. RESPECTIVAMENTE

Base Cartográfica IBGE - 1979 Folhas SE-23-Y-A e SE-23-Y-C Atualização de dados a partir de imagens do satélite LANDSAT TM5 órbita 220, imagens de 04/05/2009.

Execução técnica: SILVA, C. B.; MASSUDA, F. Ago. 2009

