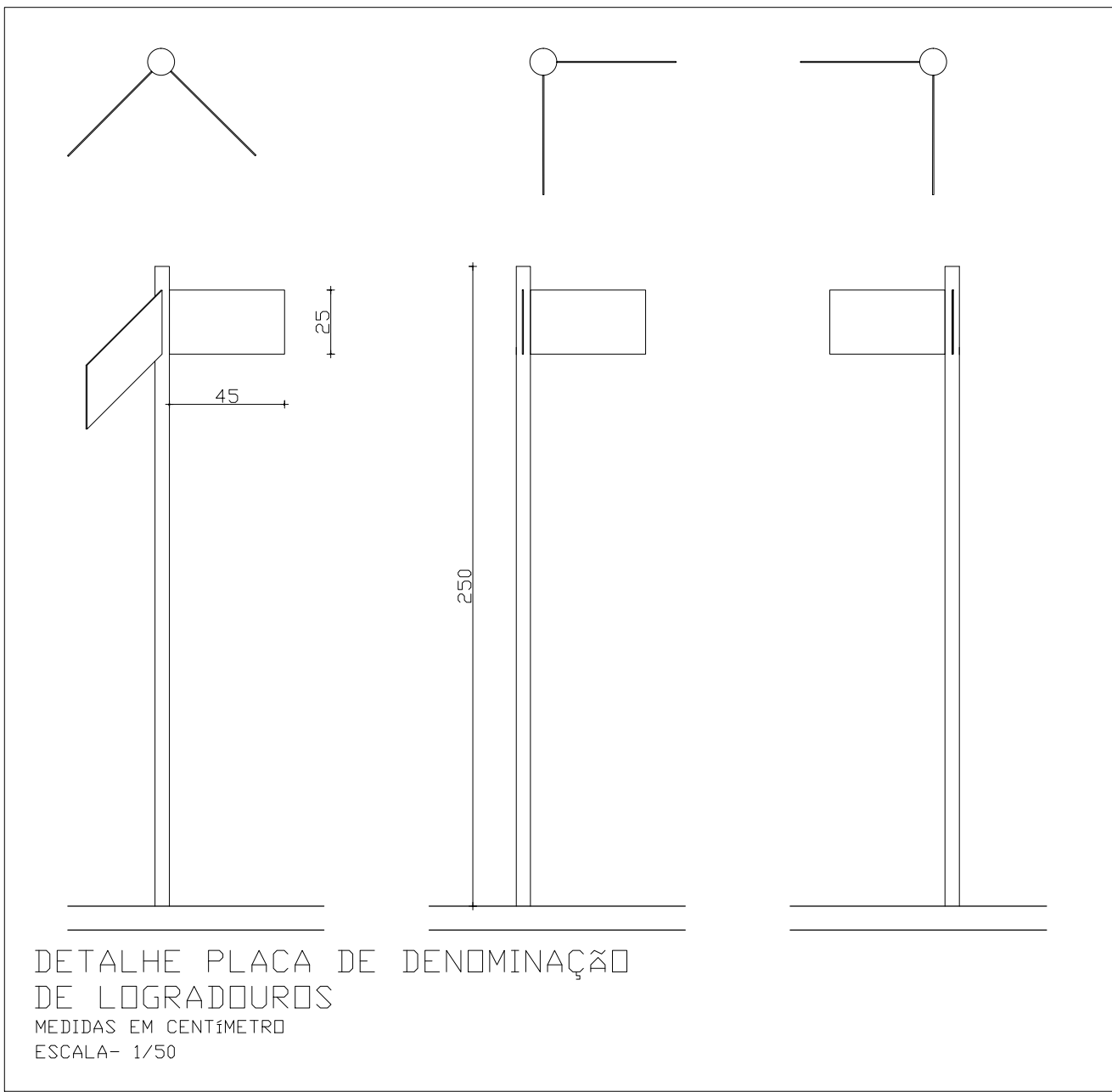
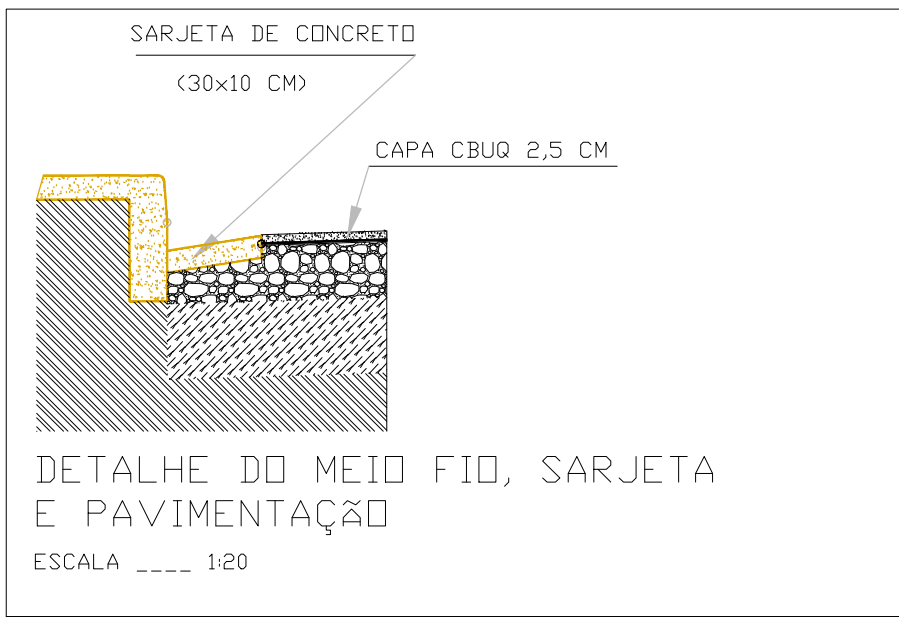
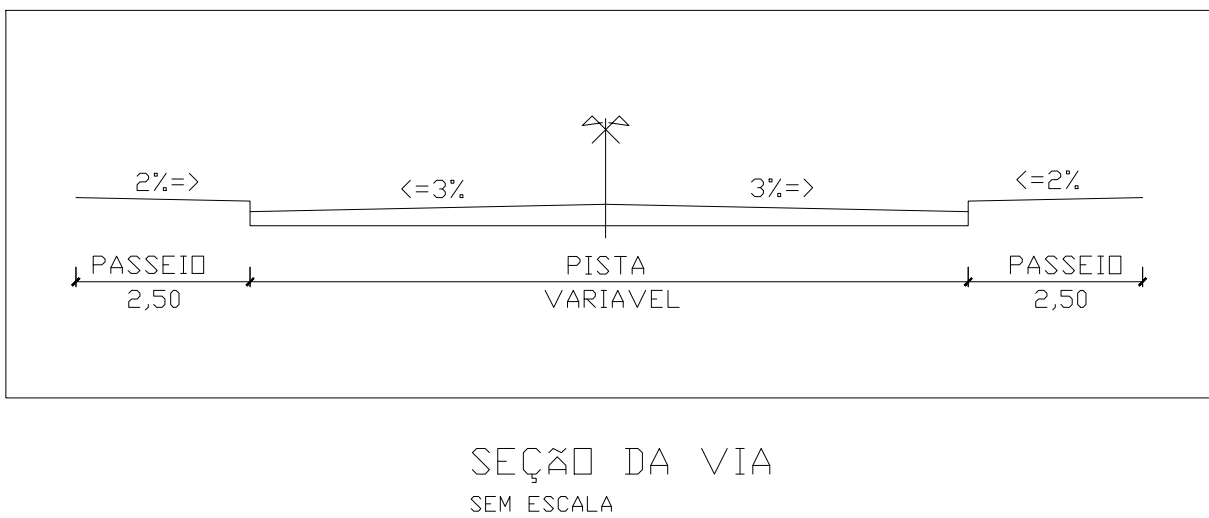
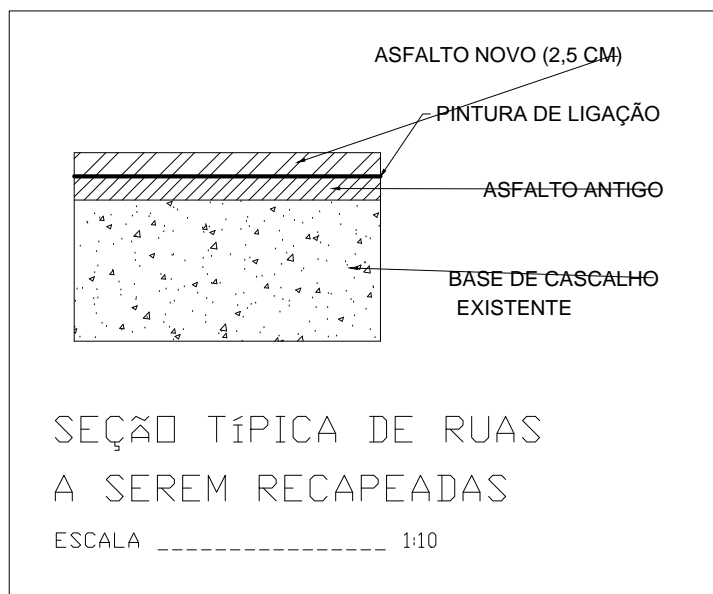
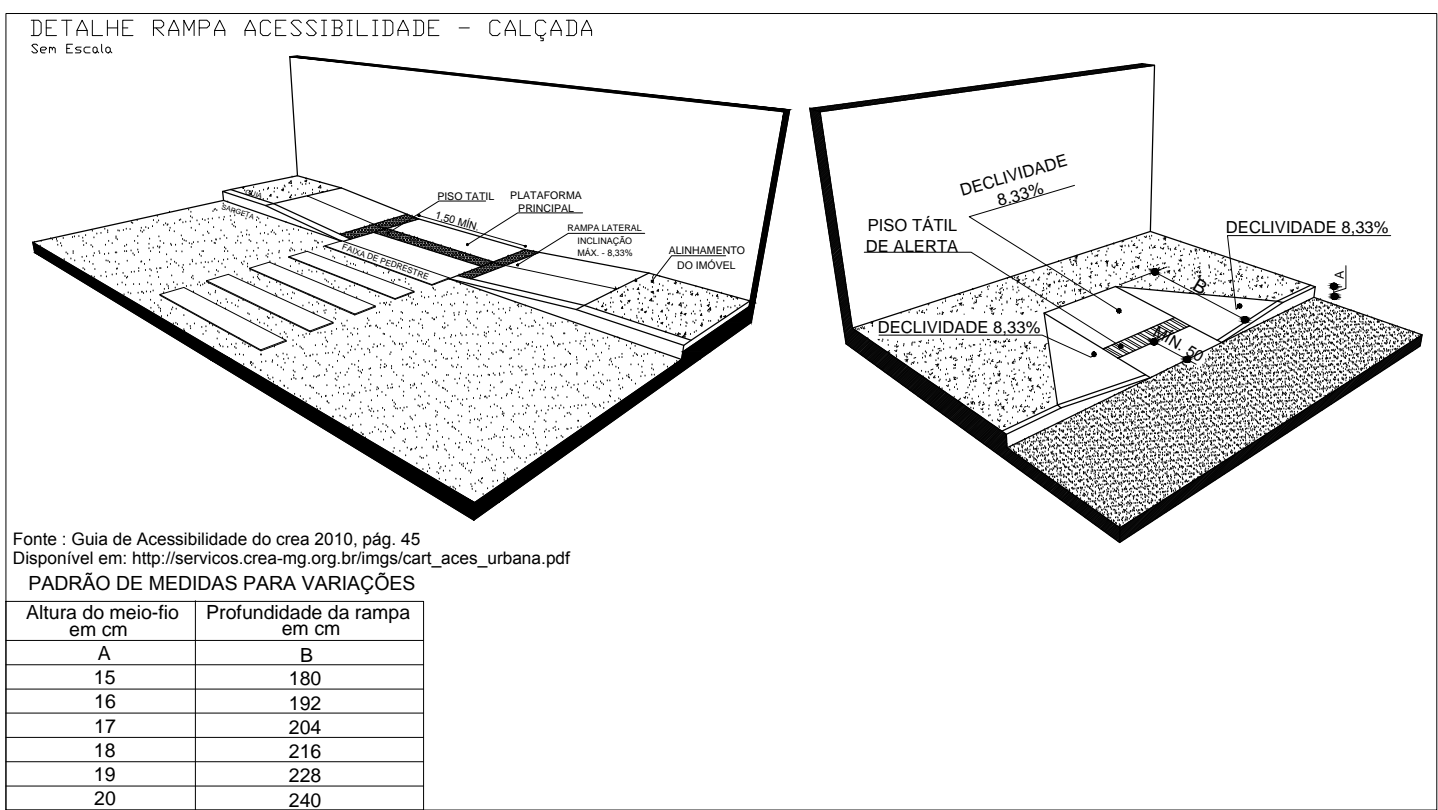


PLANTA BAIXA  
ESCALA= 1/1000

QUADRO COMPLEMENTAR		
ITEM	QUANT.	
RAMPA DE ACESSIBILIDADE	12 unid.	



NOTA: SINALIZAÇÃO SERA EXECUTADA PELO SESTRAN  
(SECRETARIA MUNICIPAL DE SEGURANÇA TRANSITO E TRANSPORTE)

QUADRO DE AREAS	
RUA	RECAPEAMENTO (m²)
Alameda dos Pinheiros	505.02
Alameda dos Piquis	976.77
Alameda dos Mognos T1	1226.15
<b>TOTAL</b>	<b>2707.94</b>

	SARJETA LINEAR	SARJETA ANGULO	NOME VIA
	173.32	3.22	ALAMEDA DOS MGNOS T1
	173.49	3.28	
<b>TOTAL</b>	<b>346.81</b>	<b>6.5</b>	
	17.29	2.33	ALAMEDA DOS PIQUIS
	52.28	2.69	
	50.71	2.86	
	112.53	3.01	
<b>TOTAL</b>	<b>232.81</b>	<b>10.89</b>	
	35.99	1.49	ALAMEDA DOS PINHEIROS
	5	0.98	
	70.04		
<b>TOTAL</b>	<b>111.03</b>	<b>2.47</b>	

TITULO- RECAPEAMENTO ASFÁLTICO					
USO- RECAPEAMENTO ASFÁLTICO					
DETALHES- PLANTA E DETALHES			CONVENIO- 1072961-09/2020		
PROPRIETARIO- MUNICIPIO DE PATROCINIO			DOCUMENTO- CNPJ-18.468.033/0001-26		
ENDEREÇO- ALAMEDA DOS PINHEIROS, ALAMEDA DOS PIQUIS, ALAMEDA DOS MGNOS BAIRRO MORADA NOVA					
DAEPA-			SECRETARIA TRANSITO		
SMUMA-			PROJETO-		
			<div>ORLANDO VARGAS DA SILVA NETO</div> <div>ENGENHEIRO CIVIL- CREA MG 235266/D</div>		
			PROPRIETARIO-		
<div>MUNICIPIO DE PATROCINIO</div>					
N. DE UNIDADES	RECOMPOSIÇÃO	CANALETA	GRAMA	DESENHO- EQUIPE PREFEITURA	
-	-	-	-		
ÁREAS	PAVIMENTAÇÃO	RECAPEAMENTO	CALÇADA	SARJETA	MEIO-FIO
RECAPEAMENTO	-	2.708,11 m2		710,51m	-
SETOR	QUADRA	LOTE	ESCALA	DATA	FOLHA
32	-	-	INDICADA	DEZEMBRO/2020	01/06